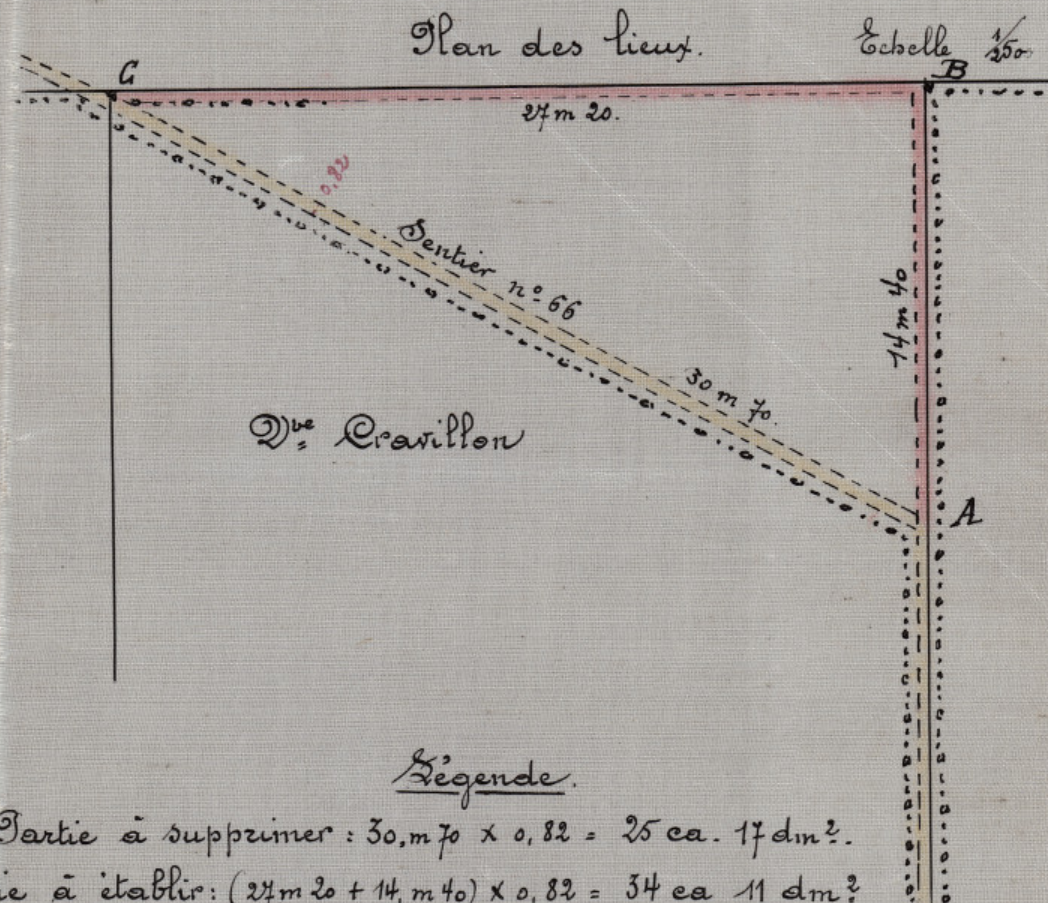
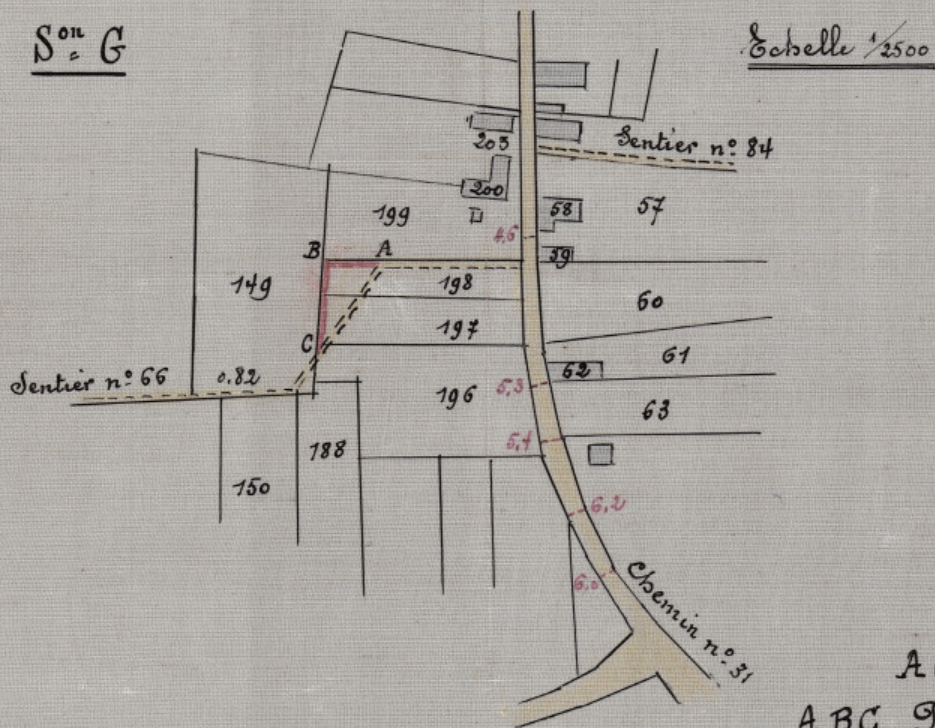


Commune de Walpain. St. Paul.

Plan joint à la demande de Madame V^{me} Clément Cravillon, tendant à obtenir l'autorisation de déplacer le sentier n° 66 dans la partie comprise entre les points A et C du plan.

Extrait de l'Atlas des chemins vicinaux
Plan de détail n° 3.



Légende.

AC. Partie à supprimer: $30, m 70 \times 0, 82 = 25 \text{ ca. } 17 \text{ dm}^2$.

ABC. Partie à établir: $(27, m 20 + 14, m 40) \times 0, 82 = 34 \text{ ca. } 11 \text{ dm}^2$

Du et certifié par le Conseil Communal de Walpain - St. Paul,
pour être annexé à sa délibération du 1 Mars 1948.


Par Ordonnance.

Le Secrétaire Communal,

Le Président,

[Signature]

[Signature]
M^{me} Cravillon Clément
1 Mars 1948



2^{me} Division

N^o 372217

VU ET APPROUVÉ

Bruxelles, le 4 janvier 1948

Par ordonnance LA RÉPÉTITION PERMANENTE

Le Greffier provincial.

Le Président.

[Signature]

[Signature]